

# Starpvalstu sadarbības iespējas ekosistēmu pakalpojumu jomā



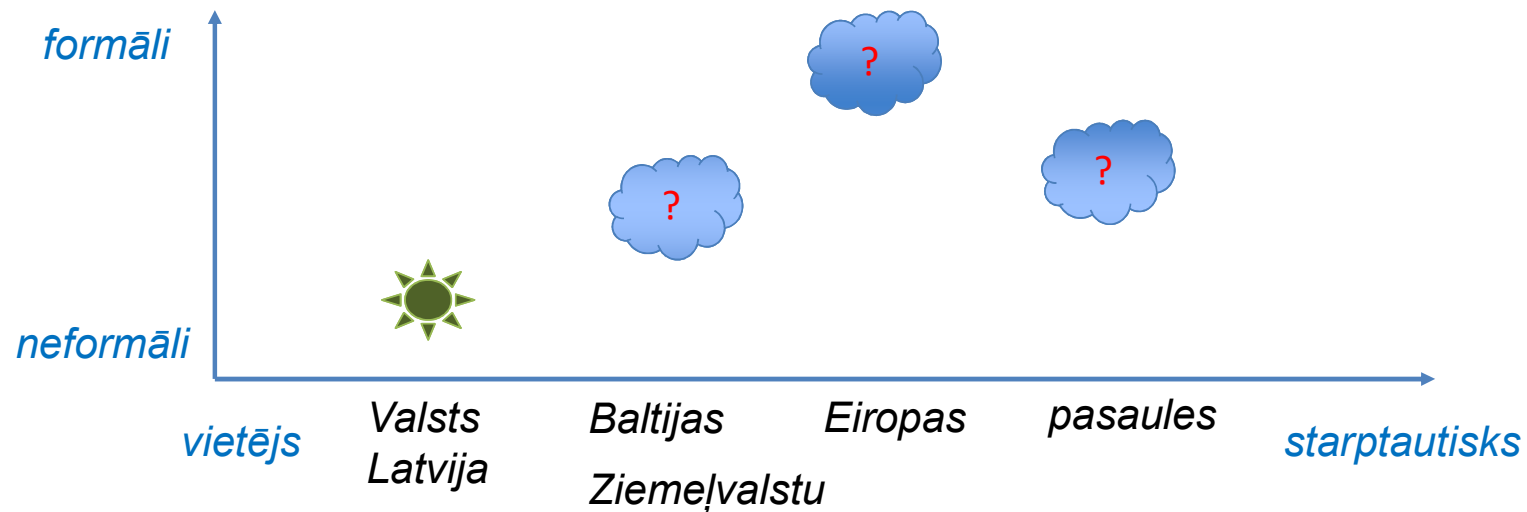
**Kristīna Veidemane, Baltijas Vides Forums**

EU Horizon 2020 Coordination and support action



# Sadarbība

- Starp projektiem - neformāli diskusiju forumi & semināri
- Projektu platformas –nacionālas & starptautiskas
- Līdzdalība kustībās, organizācijās; asociācijās



- Projekti, uz noteiktu laiku, noteiktu mērķi
  - LIFE programma – sadarbība (Networking) kā obligāta aktivitāte; veikto projektu darbības ietekme uz ekosistēmas pakalpojumiem
    - LIFE platforma- tematiskas sanāksmes
  - FP7&Horizon2020 – EP kā galvenā tēma:



līdz 11.2017



līdz 05.2017



līdz 09.2018


- BONUS programma Baltijas jūrai; apakšprogramma ilgtspējīgi ekosistēmu pakalpojumi (LV ir partnerībā vairākos projektos)

# Platformas

formāli




*IPBES* – starpvaldību zinātnes-politikas sadarbības institūcija, lai sniegtu novērtējumus par BD un EP pasaulē un reģionos



Dalībvalstu atbildīgās iestādes (VARAM; DAP); novērotāju, ekspertu grupas, u.c.



*BISE* datu un informācijas portāls par bioloģisko daudzveidību; izveidots lai atbalstītu ES BD Stratēģijas un Aichi mērķu ieviešanu Eiropā



Dalībvalstu atbildīgās iestādes (VARAM; DAP)



Vispasaules tīkls, lai sekmētu ar EP saistīto zinātnes, politika, prakses izmantošanu dabas aizsardzībā un ilgtspējīgā attīstībā  
<http://es-partnership.org/>



Biedri – Individuālas personas un organizācijas (maksā)

GIS platforma <http://esp-mapping.net>

neformāli



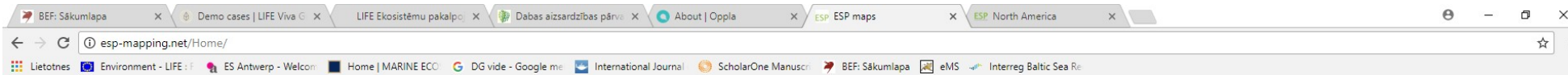
Virtuāla platforma, kur tiek prezentēta jaunākās atziņas par EP, dabas kapitāli un dabā veidotiem risinājumiem [www.oppla.eu](http://www.oppla.eu)



Interesenti (reģistrēti lietotāji) (bezmaksas)



# GIS platforma <http://esp-mapping.net>



## ESP

The Ecosystem Services Partnership Visualization tool



- About
- Maps
- Data
- Upload
- Help

**Welcome to the ESP Visualization tool (ESP-VT)**

The ESP-VT is an interactive knowledge platform that allows users to share information on ecosystem services maps, data and mapping methods.

ESP-VT is a joint initiative of the Ecosystem Service Partnership's Working Groups on Mapping and Modelling ES, developed and supported by the [Joint Research Centre](#) of the European Commission (JRC-EC) and the [Commonwealth Scientific and Industrial Research Organisation](#) (CSIRO) of Australia.

Please cite ESP-VT as:

E.G. Drakou, N.D. Crossman, L. Willemen, B. Burkhard, I. Palomo, J. Maes, S. Peedell, A visualization and data-sharing tool for ecosystem service maps: Lessons learnt, challenges and the way forward, *Ecosystem Services*, Available online 14 January 2015, ISSN 2212-0416, <http://dx.doi.org/10.1016/j.ecoser.2014.12.002>.

Baselayer Overlay Uploaded

2000 km

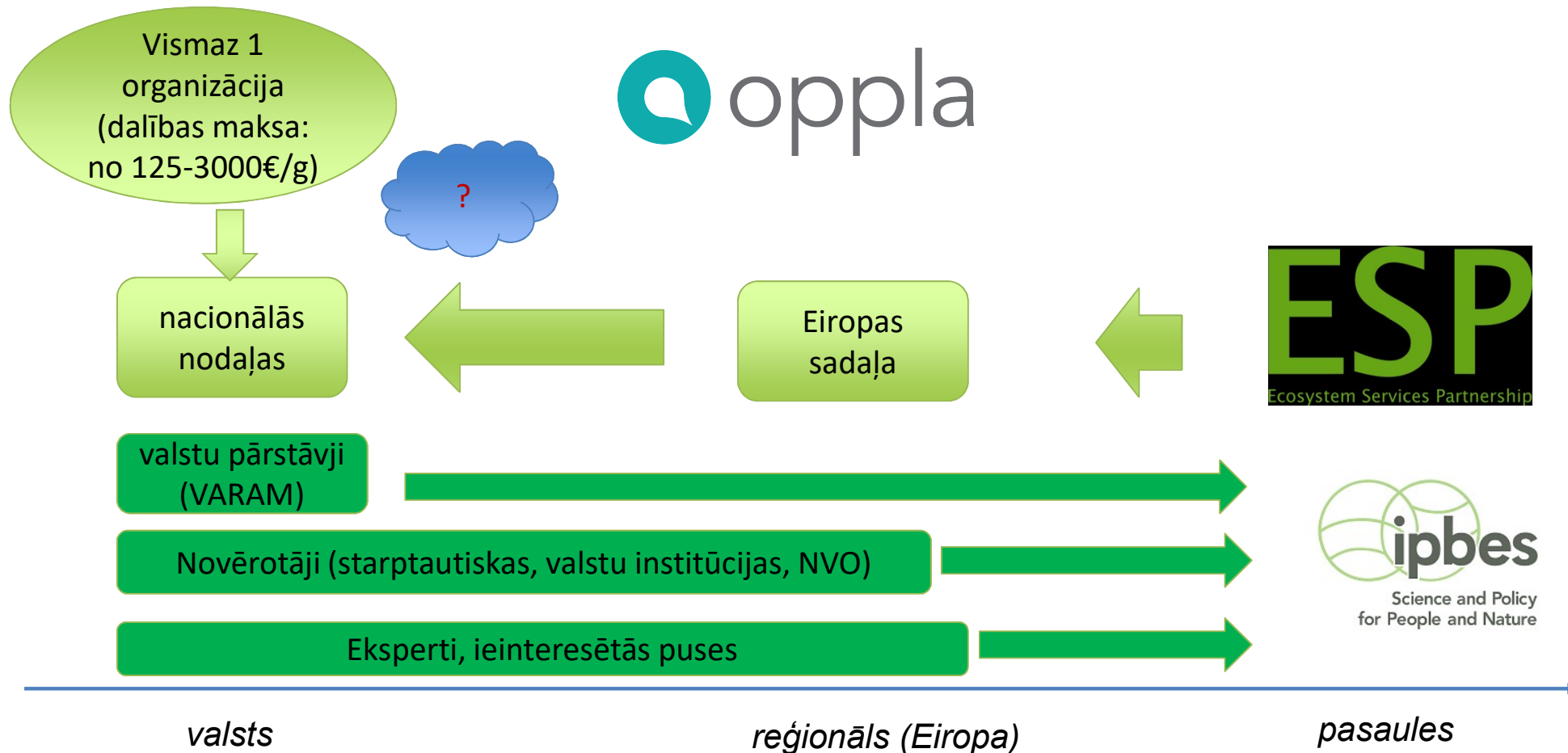
CSIRO European Union BIOPAMA

Australia QLD NSW VIC SA WA Great Australian Bight

AMERICA SOUTH AMERICA AFRICA

Pakalpojumu sniegšanas noteikumi

# Platformas – iespēja piedalīties



# Sadarbība Latvijā un ārpus tās

- Kā turpināsim sadarbību?
- Kā uzlabot Latvijas pārstāvniecību starptautiskajā arēnā?
- Kopīga vietne, kur publicēt informāciju par EP Latvijā?